



Città di Nocera Inferiore

Provincia di Salerno

Il Sindaco

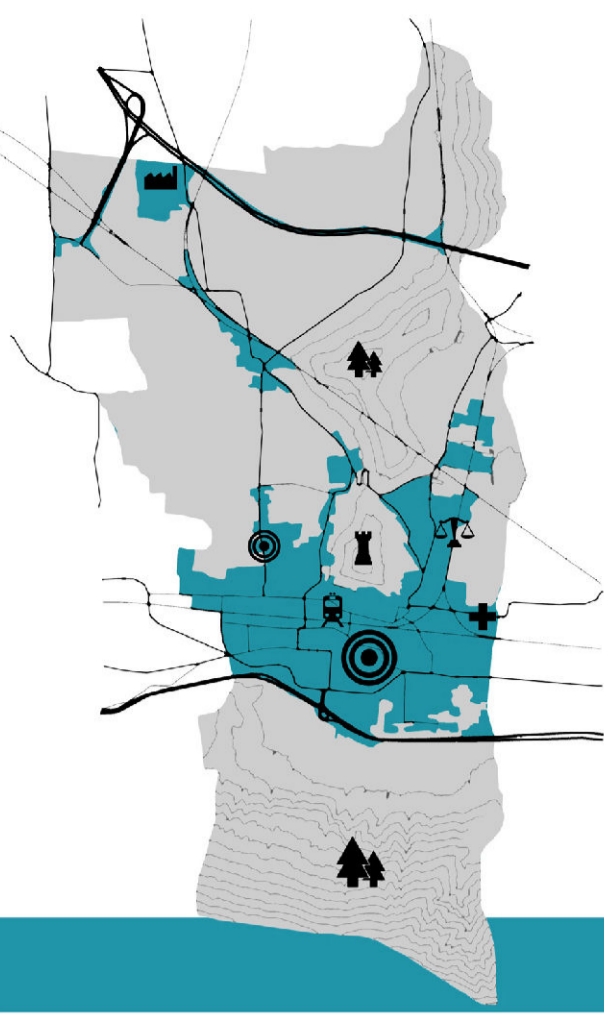
avv. Manlio TORQUATO

L'Assessore all'Urbanistica

avv. Ciro AMATO

PUC

Piano Urbanistico Comunale
della città di Nocera Inferiore



Maggio 2016

SCALA 1:7.500



RUP

ing. Mario PRISCO - fino al 30/03/2016

arch. Antonio GIORDANO - dal 31/03/2016

Supporto al RUP

arch. prof. Alessandro DAL PIAZ

Progettati

ing. Mario PRISCO

arch. I. Giuseppe AMABILE

arch. Sergio FALCONE

arch. Antonio GIORDANO

geom. Giuseppe DNERFICE

arch. Rocco VITOLO

Elaborazioni cartografiche

dott. Francesco Paolo INNAMORATO

arch. Valentino TALLERCO - fino al 08/09/2015

Redazione VAS

arch. Vincenzo CINGOLANI

Studio geologico

geol. Giuseppe TROISI

Studio agronomico

dott. agr. Luigi D'AQUINO

QUADRO CONOSCITIVO
La pianificazione sovraordinata
e la ricognizione dei vincoli

Il sistema delle aree protette




Tav. 1.2.6

Legenda

Parchi Regionali

-  Fiume Sarno
-  Monti Lattari
-  Area di Riserva Controllata
-  Area di Riserva Generale
-  Area di Riserva Integrale

Siti di Interesse Comunitario della Rete Natura 2000

-  SIC IT803000B - Dorsale dei Monti Lattari
-  PRAE - Cave
-  Elementi idrici principali

