




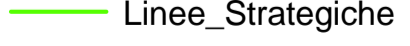


COMUNE DI NOCERA INFERIORE
Provincia di Salerno

PIANO COMUNALE DI PROTEZIONE CIVILE

CARTA SCENARIO RISCHIO INCENDI INTERFACCIA

Allegato Cartografico 5.5

- | | |
|---|---|
|  Rischio incendi interfaccia |  Cancelli |
|  Area Accoglienza |  Linee Strategiche |

luglio 2009

