



Città di **NOCERA INFERIORE**
 Provincia di Salerno



PIANO DI INSEDIAMENTI PRODUTTIVI (P.I.P.)
 LOCALITÀ FOSSO IMPERATORE

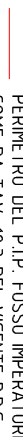
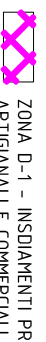
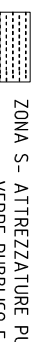
ELABORATO STRALCIO DI P.R.G. CON INDIVIDUAZIONE
 DEGLI AMBIENTI DA SOTTOPORRE A STRUMENTI
 ESECUTIVI

TAVOLA	SCALA	DATA	AGGIORNAMENTO
4	1:2000	Ottobre 2008	

PROGETTISTI
 Ing. Luigi Giordano
 Arch. Roberto Perra
 Arch. J. Giuseppe Anobile
 Arch. J. Antonio Giordano
 COLLABORATORI
 Sig. Salvatore Esposito
 Sig. no Gaetano Barbello
 Sig. Giovanni Basile

Responsabile Unico del Procedimento
 Geom. Carlo Apicella

LEGENDA

-  PERIMETRO DEL P.I.P. FOSSO IMPERATORE
 COME DA TAV. 12.3 DEL VIGENTE P.R.G.
-  ZONA D-1 - INSEDIAMENTI PRODUTTIVI INDUSTRIALI,
 ARTIGIANALI E COMMERCIALI
-  ZONA S - ATTREZZATURE PUBBLICHE A SCALA URBANA:
 VERDE PUBBLICO E SPORT

