



**Città di NOCERA INFERIORE**  
 Provincia di Salerno



**PIANO DI INSEDIAMENTI PRODUTTIVI (P.I.P.)**  
**LOCALITÀ 'FOSSO IMPERATORE'**

**ELABORATO**

**LOTTIZZAZIONE E VIABILITÀ'**









<b>TAVOLA</b>	<b>SCALA</b>	<b>DATA</b>	<b>AGGIORNAMENTO</b>
7	1:1000	Ottobre 2008	

**PROGETTISTI**  
 Ing. Luigi Giordano  
 Arch. Roberto Perna  
 Arch. Giuseppe Amabile  
 Arch. I. Antonio Giordano

**Collaboratori:**  
 Sig. Salvatore Esposito  
 Sig. ra Gaetano Barbella  
 Sig. Giovanni Basile

Responsabile tecnico del procedimento  
 Geom. Carlo Apicella

**LEGENDA**

-  A1 - LOTTI OCCUPATI DA INSEDIAMENTI ABITATIVI
-  VERDE PERIBOLTO CON VINCOLO DI INDEFINIBILITÀ ULTERIORE
-  B1 - LOTTI OCCUPATI DA INSEDIAMENTI PRODUTTIVI
-  AREA DESTINATA A PARCHEGGIO
-  C1 - LOTTI OCCUPATI DA INSEDIAMENTI PRODUTTIVI (MANSIONI ED ATTIVITÀ PRODUTTIVE)
-  VIABILITÀ DI PROGETTO
-  N1 - LOTTI LIBERI
-  LIMITE D'INTERVENTO

