



Città di NOCERA INFERIORE
 Provincia di Salerno



PIANO DI INSEDIAMENTI PRODUTTIVI (P.I.P.)
LOCALITÀ FOSSO IMPERATORE

ELABORATO
ZONE VINCOLATE





TAVOLA	SCALA	DATA	AGGIORNAMENTO
8	1:1000	Ottobre 2008	

PROGETTISTI:
 Inq. Luigi Giordano
 Arch. Roberto Perna
 Arch. Giuseppe Amabile
 Arch. T. Antonio Giordano

Collaboratori:
 Sig. Salvatore Esposito
 Sig. Nicola Giordano Barbella
 Sig. Giovanni Basile

Responsabile Ufficio del Procedimento
 Geom. Carlo Apicella

LEGENDA

-  IMPIANTO (IMPIANTO)
-  IMPIANTO STRADA IMPERIALE
-  ZONATA A PRODOTTO
-  LINEE DIMENSIONI

